

Roadbook Castres Mazamet

Par OFFICE DE TOURISME CASTRES MAZAMET

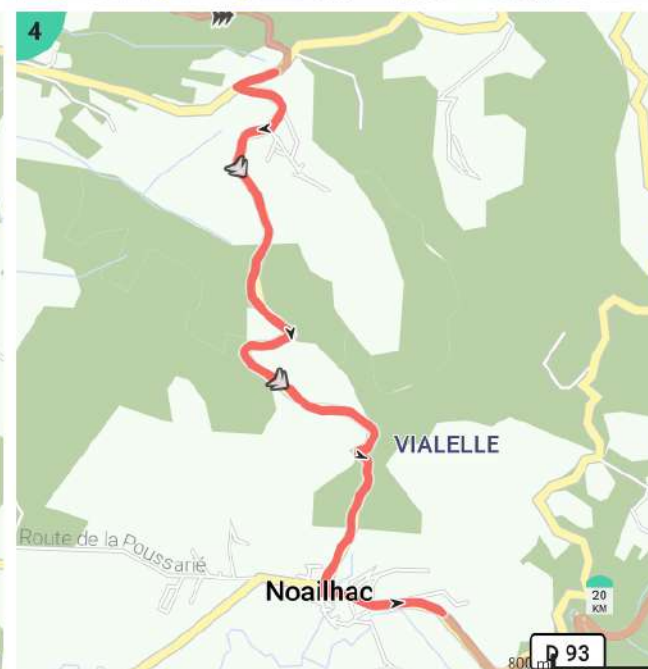
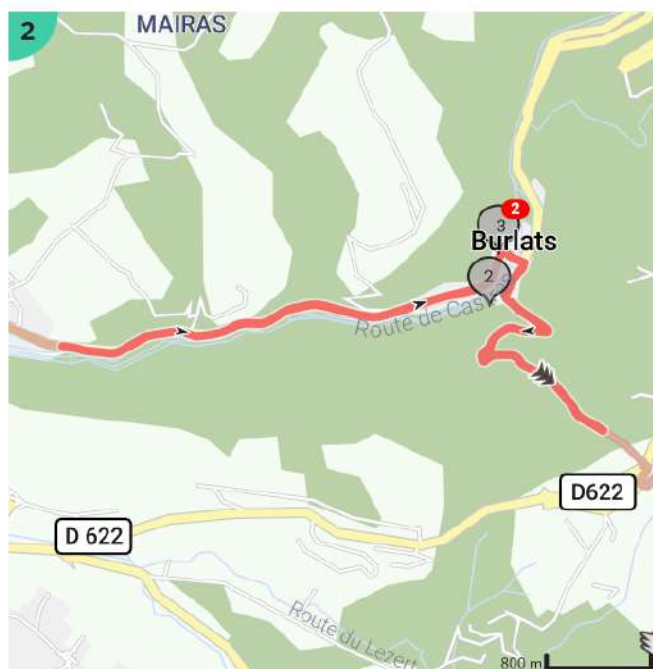
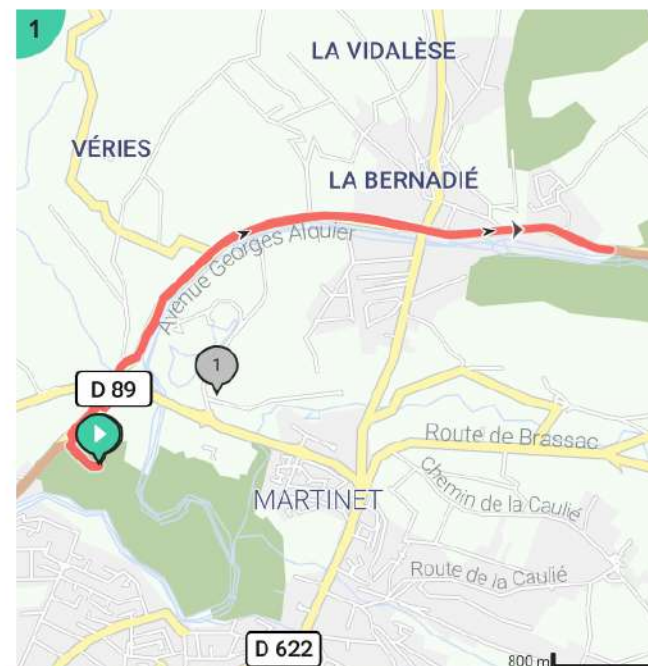
- Longueur: 137.9 km
- Montée: 2394 m
- Niveau de difficulté: 8/10
- Cheminement La Bouriatte - L'Archipel - Les Salvages, 81100 Castres, Occitanie, France
- Cheminement La Bouriatte - L'Archipel - Les Salvages, 81100 Castres, Occitanie, France

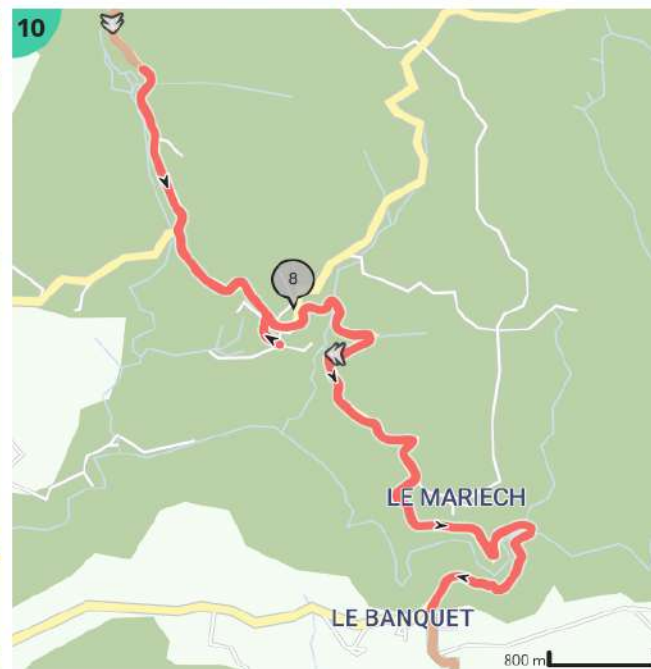
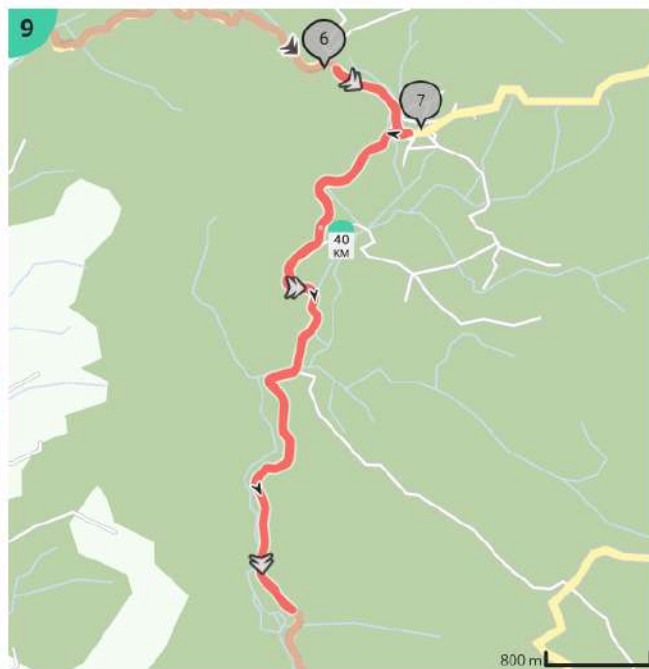
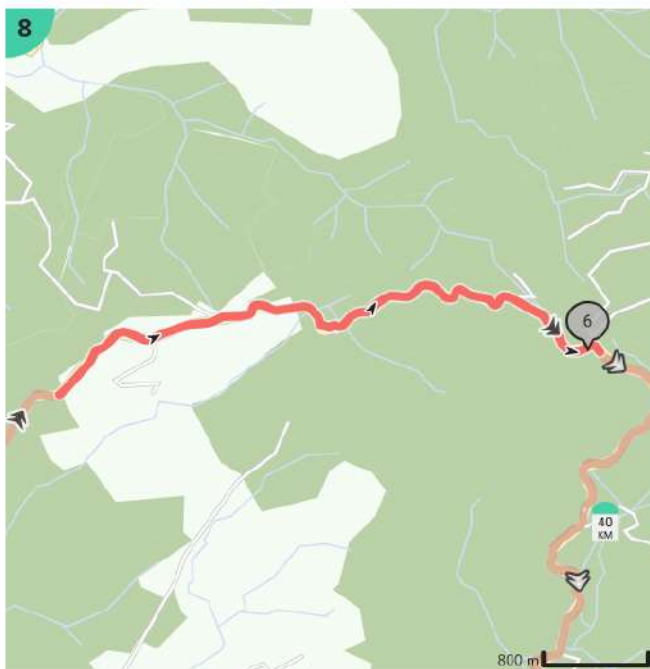
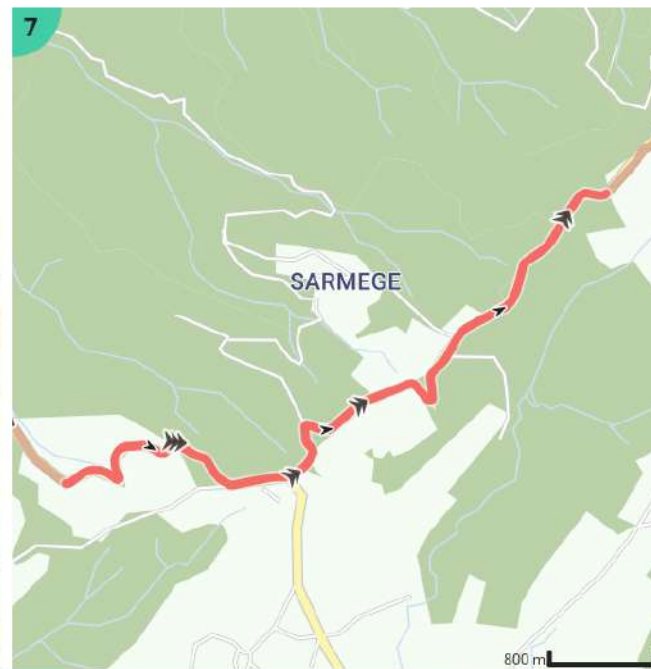
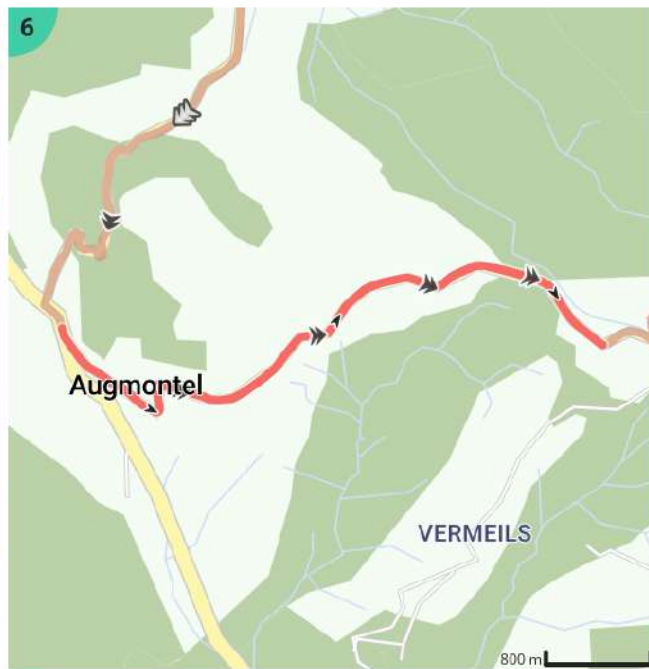
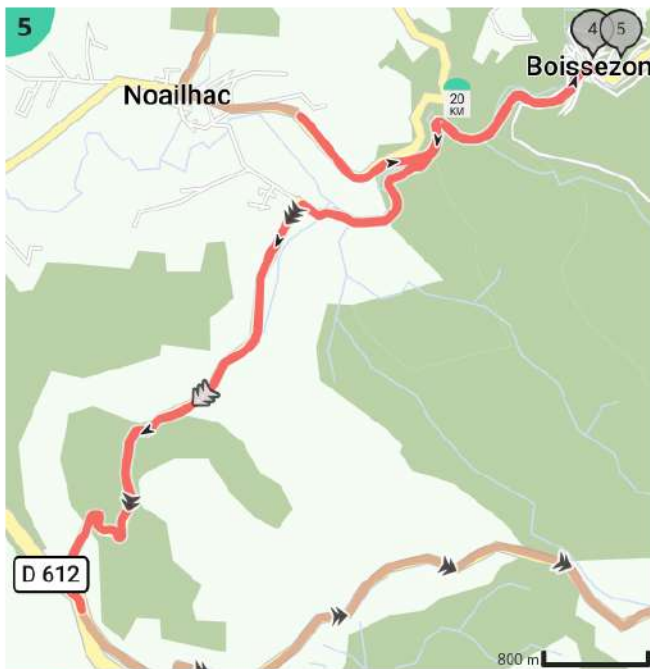
Voir sur mobile

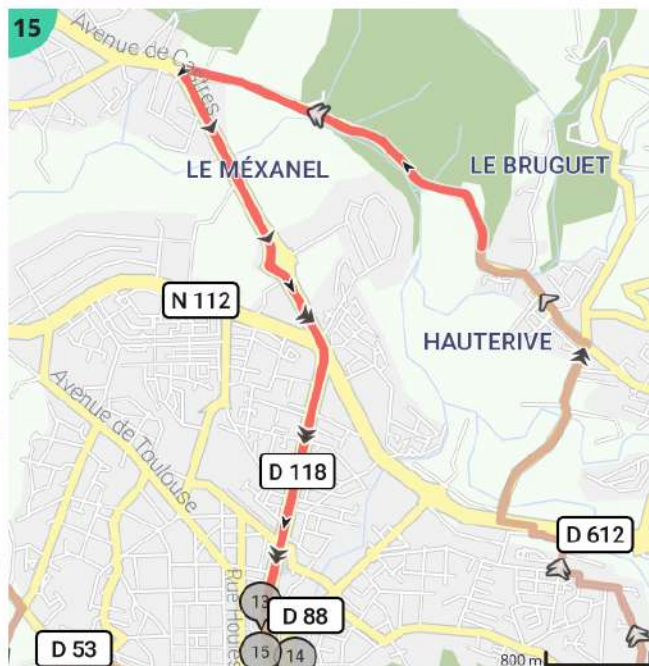
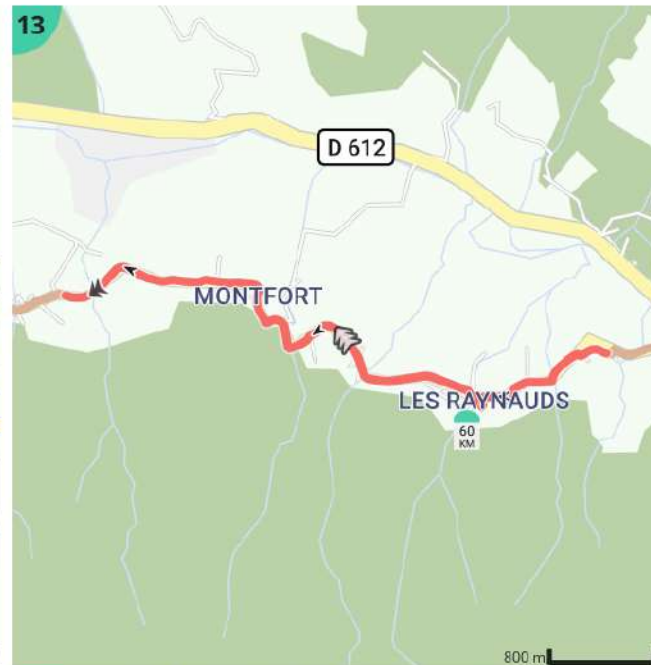
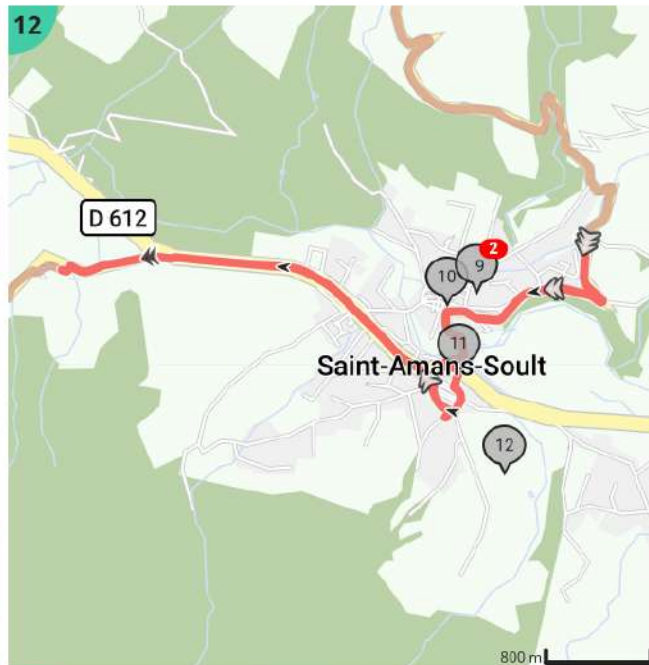


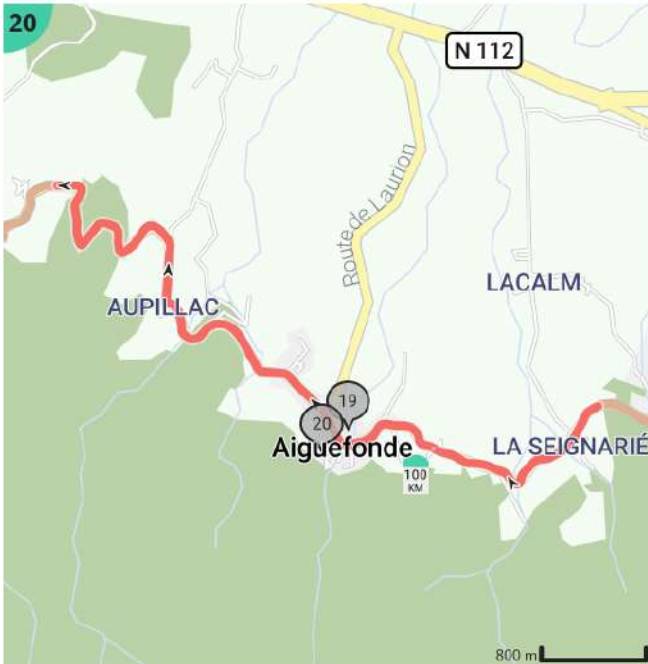
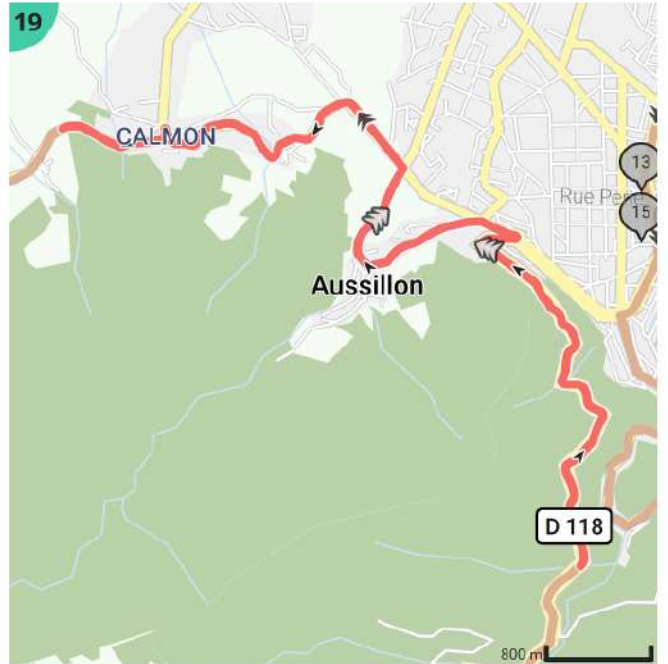
Légende

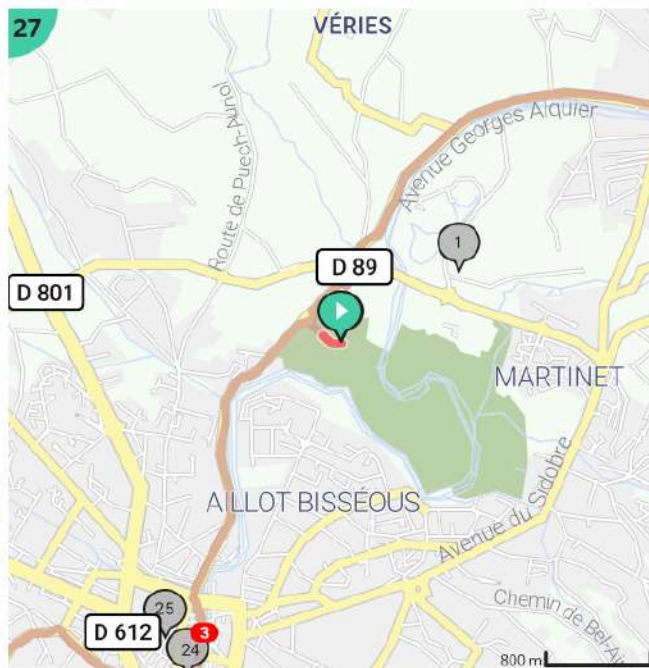
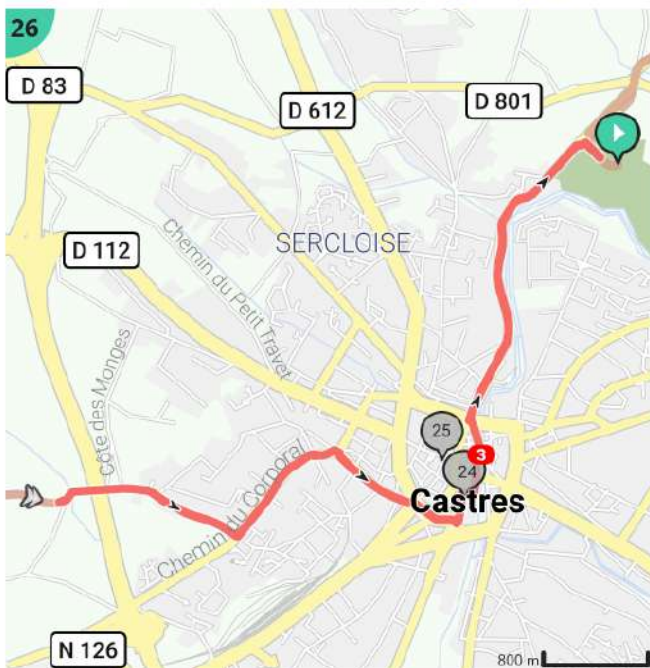
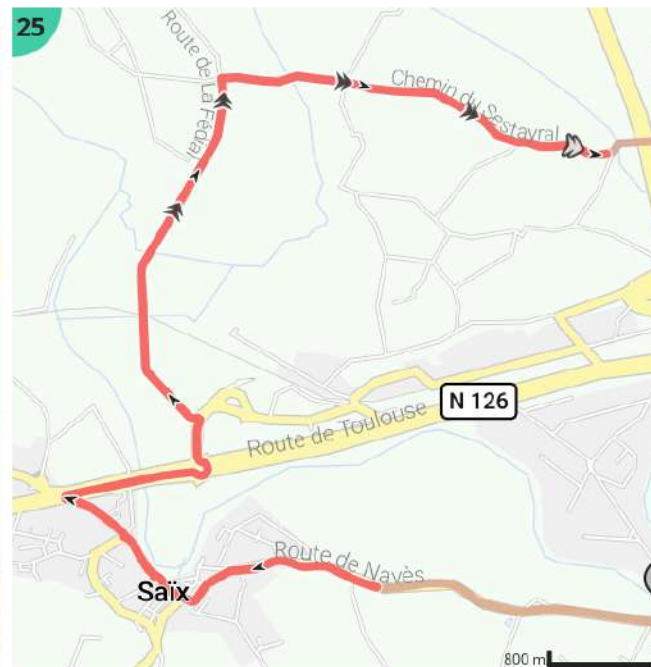
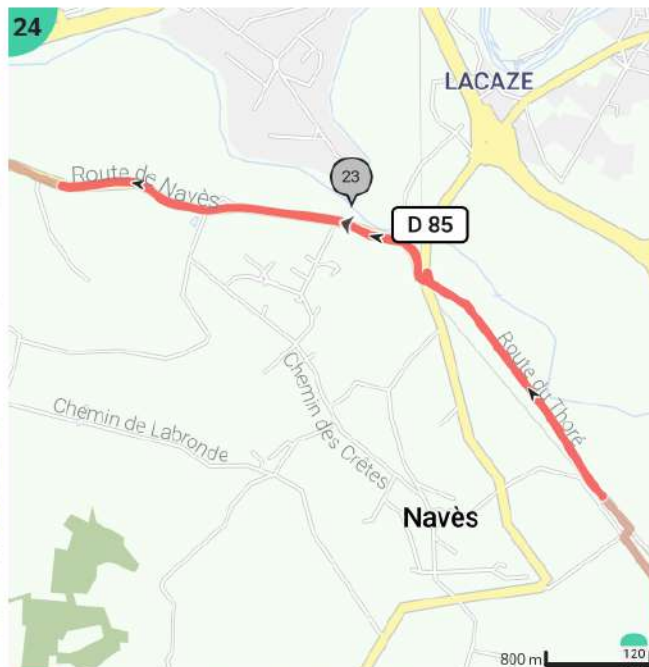
- Itinéraire
- Lieu d'intérêt
- Pente de l'ascension
- Pente de la descente






























Total	Type	Numéro de carte	Informations	Calendrier 30 km/h	Suivante
0.0 km		1		0 min	203 m
0.2 km		1	Tourner à droite pour rester sur Chemin Des Amialhes (Castres)	0 min	71 m
0.28 km		1	Tourner à droite pour rester sur Avenue de Roquecourbe, D 89 (Castres)	0 min	232 m
0.51 km		1		1 min	35 m
0.54 km		1		1 min	51 m
0.6 km		1		1 min	44 m
0.64 km		1		1 min	3 m
0.64 km		1		1 min	47 m
0.69 km		1		1 min	51 m
0.74 km		1		1 min	35 m
0.78 km		1	Tourner à droite pour rester sur Avenue de Roquecourbe, D 89 (Castres)	1 min	100 m
0.88 km		1	Continuer tout droit pour rester sur Avenue de Roquecourbe, D 89 (Castres)	1 min	41 m
0.92 km		1	Tourner légèrement à droite pour rester sur Avenue Georges Alquier, D 89 (Castres)	1 min	103 m
1.02 km		1	Tourner légèrement à droite pour rester sur Avenue Georges Alquier, D 89 (Castres)	2 min	2.73 km
1.34 km		1	Parc de Gourjade		
3.76 km		1	Continuer tout droit pour rester sur D 58 (Burlats)	7 min	48 m
3.81 km		1	Continuer tout droit pour rester sur D 58 (Burlats)	7 min	2.06 km
5.86 km		2	Continuer tout droit pour rester sur Route de Castres, D 58 (Burlats)	11 min	638 m
6.5 km		2	Continuer tout droit pour rester sur Route de Castres, D 58 (Burlats)	13 min	320 m
6.59 km		2	Burlats		

6.82 km		2	Tourner à droite pour rester sur Route de Castres, D 58 (Burlats)	13 min	144 m
6.82 km		2	Château de Burlats		
6.84 km		2	Prieuré de Burlats		
6.97 km		2	Tourner à droite pour rester sur Rue du Paradis (Burlats)	13 min	2.14 km
9.1 km		3		18 min	148 m
9.25 km		3	Tourner à gauche pour rester sur Route de la Grotte Saint-Dominique (Burlats)	18 min	2.18 km
11.43 km		3		22 min	918 m
12.35 km		3	Tourner légèrement à gauche pour rester sur Route de Prades (Saint-Salvy-de-la-Balme)	24 min	5 m
12.36 km		3	Tourner légèrement à gauche pour rester sur Route de Prades (Saint-Salvy-de-la-Balme)	24 min	1.34 km
13.7 km		3	Tourner à droite pour rester sur Route de Castres, D 66 (Saint-Salvy-de-la-Balme)	27 min	310 m
14.01 km		4		28 min	291 m
14.3 km		4		28 min	138 m
14.44 km		4	Tourner à droite pour rester sur Route de Malacan (Noailhac)	28 min	3.6 km
18.04 km		4	Tourner à droite pour rester sur Avenue Charles Tailhades, D 93 (Noailhac)	36 min	3 m
18.05 km		4	Tourner à gauche pour rester sur Rue Cruzarié (Noailhac)	36 min	30 m
18.08 km		4	Tourner à gauche pour rester sur Rue de Ganoubre (Noailhac)	36 min	36 m
18.11 km		4	Faire demi-tour pour rester sur Rue de Ganoubre (Noailhac)	36 min	36 m
18.15 km		4	Tourner à droite pour rester sur Rue Cruzarié (Noailhac)	36 min	30 m
18.18 km		4	Tourner à droite pour rester sur Avenue Charles Tailhades, D 93 (Noailhac)	36 min	2.92 km
21.08 km		5	Le Militarial		
21.1 km		5	Boissezon		

21.1 km		5	Faire demi-tour pour rester sur Avenue Lasbordes, D 93 (Boissezon)	42 min	1.32 km
22.42 km		5	Tourner légèrement à gauche pour rester sur Route de la Durenque, D 110 (Noailhac)	44 min	1.03 km
23.46 km		5	Tourner à gauche pour rester sur Route d'Augmontel, D 110 (Noailhac)	46 min	33 m
23.49 km		5	Tourner légèrement à gauche pour rester sur Route d'Augmontel, D 110 (Noailhac)	46 min	2.97 km
26.46 km		5	Tourner à gauche pour rester sur Route de Valdurenque, D 612 (Payrin-Augmontel)	52 min	214 m
26.67 km		6	Tourner légèrement à gauche pour rester sur Route du Rialet, D 61 (Payrin-Augmontel)	53 min	841 m
27.51 km		6	Tourner à droite pour rester sur Route du Rialet, D 61 (Payrin-Augmontel)	55 min	9.09 km
36.6 km		7	Tourner à gauche pour rester sur Traverse de la Peyrarque Haute (Boissezon)	1 h 13 min	8 m
36.61 km		8	Tourner à droite pour rester sur Traverse de la Peyrarque Haute (Boissezon)	1 h 13 min	50 m
36.66 km		8	Tourner à gauche pour rester sur Route d'Augmontel à Anglès, D 61 (Boissezon)	1 h 13 min	1.19 km
37.85 km		8	Tourner légèrement à droite pour rester sur D 61 (Cambounès)	1 h 15 min	1.26 km
38.42 km		8	Col de Frescuret		
39.1 km		9	Le Rialet		
39.1 km		9	Tourner franchement à droite pour rester sur Routed'Anglès, D 53 (Le Rialet)	1 h 18 min	4.59 km
43.69 km		10	Tourner à gauche pour rester sur Route du Port de la Vicasse, D 53 (Le Vintrou)	1 h 27 min	815 m
44.51 km		10	Tourner à droite pour rester sur Rue du Salsit (Le Vintrou)	1 h 29 min	23 m
44.53 km		10	Continuer tout droit pour rester sur Chemin de Sargne (Le Vintrou)	1 h 29 min	182 m
44.71 km		10	Faire demi-tour pour rester sur Chemin de Sargne (Le Vintrou)	1 h 29 min	205 m
44.92 km		10	Tourner à droite pour rester sur Route du Port de la Vicasse, D 53 (Le Vintrou)	1 h 29 min	171 m
45.09 km		10	Continuer tout droit pour rester sur D 53 (Le Vintrou)	1 h 30 min	2.33 km

45.19 km		10	Le Vintrou		
47.42 km		10	Continuer tout droit pour rester sur D 53 (Le Vintrou)	1 h 34 min	1.72 km
49.14 km		10	Continuer tout droit pour rester sur Route du Vintrou, D 53 (Saint-Amans-Valtoret)	1 h 38 min	4.6 km
53.74 km		11	Continuer tout droit pour rester sur Route de Bellevue, D 53 (Saint-Amans-Valtoret)	1 h 47 min	1.86 km
55.4 km		12	Saint-Amans-Valtoret		
55.49 km		12	Saint-Amans-Valtoret		
55.6 km		12	Château de Saint-Amans-Valtoret		
55.6 km		12	Tourner à gauche pour rester sur Avenue du Moulin, D 53 (Saint-Amans-Valtoret)	1 h 51 min	442 m
56.05 km		12	Tourner franchement à gauche pour rester sur Avenue de la Méditerranée, D 612 (Saint-Amans-Soult)	1 h 52 min	105 m
56.15 km		12	Saint-Amans-Soult		
56.15 km		12	Tourner à droite pour rester sur Rue de la Mairie (Saint-Amans-Soult)	1 h 52 min	101 m
56.25 km		12	Tourner à gauche pour rester sur Boulevard des Promenades (Saint-Amans-Soult)	1 h 52 min	86 m
56.34 km		12	Tourner légèrement à droite pour rester sur Boulevard des Promenades (Saint-Amans-Soult)	1 h 52 min	78 m
56.4 km		12	Château de Soult-Berg		
56.42 km		12	Tourner à droite pour rester sur Boulevard des Promenades (Saint-Amans-Soult)	1 h 52 min	18 m
56.44 km		12	Tourner à gauche pour rester sur Chemin du Tint (Saint-Amans-Soult)	1 h 52 min	45 m
56.48 km		12	Faire demi-tour pour rester sur Chemin du Tint (Saint-Amans-Soult)	1 h 52 min	45 m
56.53 km		12	Tourner à gauche pour rester sur Boulevard des Promenades (Saint-Amans-Soult)	1 h 53 min	161 m
56.69 km		12	Tourner légèrement à droite pour rester sur Boulevard des Promenades (Saint-Amans-Soult)	1 h 53 min	19 m

56.71 km		12	Tourner à gauche pour rester sur Grand Rue Maréchal Soult (Saint-Amans-Soult)	1 h 53 min	12 m
56.72 km		12	Tourner à droite pour rester sur Rue de la Chaussée (Saint-Amans-Soult)	1 h 53 min	103 m
56.82 km		12	Tourner légèrement à gauche pour rester sur Avenue de la Méditerranée, D 612 (Saint-Amans-Soult)	1 h 53 min	488 m
57.31 km		12	Tourner à gauche pour rester sur Avenue de la Méditerranée, D 612 (Saint-Amans-Soult)	1 h 54 min	63 m
57.38 km		12	Tourner à gauche pour rester sur Avenue de la Méditerranée, D 612 (Saint-Amans-Soult)	1 h 54 min	109 m
57.49 km		12	Continuer tout droit pour rester sur Route de Castres, D 612 (Saint-Amans-Soult)	1 h 54 min	924 m
58.41 km		12	Tourner légèrement à gauche pour rester sur Route des Raynauds, D 53 (Saint-Amans-Soult)	1 h 56 min	604 m
59.01 km		12	Tourner à gauche pour rester sur Rue du Lotissement de la Métairie Basse (Saint-Amans-Soult)	1 h 58 min	206 m
59.22 km		13	Tourner légèrement à droite pour rester sur Rue du Lotissement de la Métairie Basse (Saint-Amans-Soult)	1 h 58 min	35 m
59.26 km		13	Tourner à gauche pour rester sur Route des Raynauds, D 53 (Saint-Amans-Soult)	1 h 58 min	652 m
59.91 km		13	Tourner légèrement à gauche pour rester sur Rue du Mas Farenq (Saint-Amans-Soult)	1 h 59 min	21 m
59.93 km		13	Tourner à gauche pour rester sur Rue du Mas Farenq (Saint-Amans-Soult)	1 h 59 min	51 m
59.98 km		13	Faire demi-tour pour rester sur Rue du Mas Farenq (Saint-Amans-Soult)	1 h 59 min	51 m
60.03 km		13	Tourner à gauche pour rester sur La Cussoniè (Saint-Amans-Soult)	2 h 0 min	13 m
60.05 km		13	Tourner franchement à droite pour rester sur Chemin de la Cussonié (Saint-Amans-Soult)	2 h 0 min	33 m
60.08 km		13	Tourner à gauche pour rester sur Route des Raynauds, D 53 (Saint-Amans-Soult)	2 h 0 min	5.32 km
65.4 km		14	Tourner à droite pour rester sur Rue de Nore (Mazamet)	2 h 10 min	595 m
66.0 km		14	Tourner à gauche pour rester sur Rue Ampère (Mazamet)	2 h 11 min	220 m

66.22 km		14	Tourner à droite pour rester sur Rue Ampère (Mazamet)	2 h 12 min	166 m
66.38 km		14	Tourner à droite pour rester sur Avenue du Président Kennedy (Mazamet)	2 h 12 min	177 m
66.56 km		14	Tourner à gauche pour rester sur Chemin de la Lauze (Mazamet)	2 h 13 min	188 m
66.75 km		14	Tourner à droite pour rester sur Chemin de la Lauze (Mazamet)	2 h 13 min	43 m
66.79 km		14	Tourner à gauche pour rester sur Rue de la Richarde, D 612 (Mazamet)	2 h 13 min	186 m
66.98 km		14	Tourner à droite pour rester sur D 109 (Mazamet)	2 h 13 min	1.13 km
68.11 km		14	Tourner à droite pour rester sur Avenue du Golf, D 65 (Pont-de-Larn)	2 h 16 min	554 m
68.66 km		14	Tourner à gauche pour rester sur Route du Golf de La Barouge, D 65 (Pont-de-Larn)	2 h 17 min	580 m
69.24 km		15	Continuer tout droit pour rester sur Route du Golf de La Barouge, D 65 (Pont-de-Larn)	2 h 18 min	1.84 km
71.09 km		15	Tourner à gauche pour rester sur Avenue de Castres, D 612 (Pont-de-Larn)	2 h 22 min	1.03 km
72.12 km		15		2 h 24 min	149 m
72.27 km		15		2 h 24 min	298 m
72.56 km		15	Continuer tout droit pour rester sur D 612 (Aussillon)	2 h 25 min	90 m
72.65 km		15	Tourner légèrement à droite pour rester sur D 612 (Aussillon)	2 h 25 min	117 m
72.77 km		15	Continuer tout droit pour rester sur D 612 (Mazamet)	2 h 25 min	80 m
72.85 km		15	Tourner légèrement à droite pour rester sur Avenue du Maréchal Foch, D 118 (Mazamet)	2 h 25 min	1.91 km
74.43 km		16	Mazamet		
74.73 km		16	Mazamet et la montagne noire		
74.74 km		16	MUSEE DU CATHARISME / MAISON DES MEMOIRES DE MAZAMET		
74.76 km		16	Continuer tout droit pour rester sur Cours René Reille, D 118 (Mazamet)	2 h 29 min	473 m

75.23 km		16	Tourner à gauche pour rester sur Rue de la Resse, D 54 (Mazamet)	2 h 30 min	1.61 km
76.85 km		16	Continuer tout droit pour rester sur Route des Usines, D 54 (Mazamet)	2 h 33 min	2.31 km
77.27 km		16	Château d'Hautpoul		
79.16 km		16	Tourner légèrement à droite pour rester sur Route des Usines, D 54 (Mazamet)	2 h 38 min	2.51 km
81.67 km		17		2 h 43 min	29 m
81.7 km		17	Tourner légèrement à gauche pour rester sur Voie de Labre (Mazamet)	2 h 43 min	1.18 km
82.88 km		17	Tourner à droite pour rester sur Chemin des Aubépines (Mazamet)	2 h 45 min	87 m
82.97 km		17		2 h 45 min	86 m
83.05 km		17	Tourner légèrement à gauche pour rester sur Chemin des Bruyères (Mazamet)	2 h 46 min	189 m
83.24 km		17	Tourner à droite pour rester sur Chemin des Bruyères (Mazamet)	2 h 46 min	114 m
83.36 km		17	Tourner à gauche pour rester sur Route des Cimes (Mazamet)	2 h 46 min	259 m
83.49 km		17	Labrespy		
83.62 km		17		2 h 47 min	371 m
83.99 km		17		2 h 47 min	163 m
84.15 km		17		2 h 48 min	1.1 km
85.25 km		17		2 h 50 min	1.96 km
87.21 km		18	Tourner à droite pour rester sur D 118 (Mazamet)	2 h 54 min	872 m
88.08 km		18		2 h 56 min	440 m
88.52 km		18	Lac des Montagnès		
88.52 km		18		2 h 57 min	440 m
88.96 km		18	Tourner à gauche pour rester sur D 118 (Mazamet)	2 h 57 min	2.03 km














90.99 km	↑	18	Continuer tout droit pour rester sur D 118 (Mazamet)	3 h 1 min	3.73 km
94.72 km	↗	19	Tourner légèrement à droite pour rester sur D 53 (Mazamet)	3 h 9 min	53 m
94.77 km	↑	19	Continuer tout droit pour rester sur Route d'Aiguefonde, D 53 (Aussillon)	3 h 9 min	189 m
94.96 km	↖	19	Tourner légèrement à gauche pour rester sur Rue Chambord (Aussillon)	3 h 9 min	398 m
95.36 km	↑	19	Continuer tout droit pour rester sur Rue du Général de Gaulle (Aussillon)	3 h 10 min	293 m
95.65 km	↘	19	Tourner à droite pour rester sur Rue Joseph Poursines (Aussillon)	3 h 11 min	104 m
95.76 km	↗	19	Tourner légèrement à droite pour rester sur Rue Joseph Poursines (Aussillon)	3 h 11 min	267 m
96.03 km	↖	19	Tourner légèrement à gauche pour rester sur Rue Joseph Poursines (Aussillon)	3 h 12 min	282 m
96.31 km	↙	19	Tourner à gauche pour rester sur Route d'Aiguefonde, D 53 (Aussillon)	3 h 12 min	1.74 km
98.05 km	↗	19	Tourner légèrement à droite pour rester sur Rue des Mimosas (Aiguefonde)	3 h 16 min	92 m
98.14 km	↖	19	Tourner légèrement à gauche pour rester sur Rue des Mimosas (Aiguefonde)	3 h 16 min	10 m
98.15 km	↙	19	Tourner franchement à gauche pour rester sur Rue des Mûriers (Aiguefonde)	3 h 16 min	67 m
98.22 km	↘	19	Tourner à droite pour rester sur Route d'Aiguefonde, D 53 (Aiguefonde)	3 h 16 min	2.4 km
100.62 km	↘	20	Tourner à droite pour rester sur Rue Centrale, D 53 (Aiguefonde)	3 h 21 min	142 m
100.66 km		20	Aiguefonde		
100.68 km		20	Château d'Aiguefonde		
100.76 km	↑	20	Continuer tout droit pour rester sur Route de Dourgne, D 53 (Aiguefonde)	3 h 21 min	1.59 km
102.35 km	↑	20	Continuer tout droit pour rester sur Route d'Aupillac, D 53 (Labruguière)	3 h 24 min	3.42 km
105.77 km	↖	21	Tourner légèrement à gauche pour rester sur Route de Caméjane, D 53 (Labruguière)	3 h 31 min	598 m
106.37 km	↖	21	Tourner légèrement à gauche pour rester sur Route d'Arnauduffe, D 53 (Labruguière)	3 h 32 min	210 m
106.58 km	↑	21	Continuer tout droit pour rester sur Route d'Arnauduffe, D 53 (Labruguière)	3 h 33 min	1.91 km

108.49 km		22	Tourner à droite pour rester sur Route de Laprade, D 56 (Labruguière)	3 h 36 min	1.47 km
109.95 km		22	Continuer tout droit pour rester sur Route de Laprade, D 56 (Labruguière)	3 h 39 min	35 m
109.99 km		22	Tourner à gauche pour rester sur Chemin des Auriols (Labruguière)	3 h 39 min	1.12 km
111.11 km		22	Tourner à droite pour rester sur Chemin des Auriols (Labruguière)	3 h 42 min	31 m
111.15 km		22	Tourner légèrement à gauche pour rester sur Chemin des Auriols (Labruguière)	3 h 42 min	164 m
111.31 km		22	Tourner à gauche pour rester sur Chemin des Albaredes (Labruguière)	3 h 42 min	484 m
111.8 km		22	Tourner à droite pour rester sur Route des Boches (Labruguière)	3 h 43 min	703 m
112.5 km		22	Tourner à droite pour rester sur Route des Escoussens, D 60 (Labruguière)	3 h 44 min	1.17 km
113.67 km		22	Faire demi-tour pour rester sur Avenue Arthur Batut, D 60 (Labruguière)	3 h 47 min	307 m
113.98 km		22	Tourner à gauche pour rester sur Parc du Montimont (Labruguière)	3 h 47 min	490 m
114.47 km		22	Faire demi-tour pour rester sur Parc du Montimont (Labruguière)	3 h 48 min	490 m
114.96 km		22	Tourner à droite pour rester sur Avenue Arthur Batut, D 60 (Labruguière)	3 h 49 min	467 m
115.42 km		22	Tourner à gauche pour rester sur Boulevard Henri Pinel (Labruguière)	3 h 50 min	156 m
115.58 km		22	Tourner franchement à droite pour rester sur Avenue Henry Simon, D 621 (Labruguière)	3 h 51 min	190 m
115.75 km		22	Halle de Labruguière		
115.77 km		22	Continuer tout droit pour rester sur D 56 (Labruguière)	3 h 51 min	37 m
115.81 km		22	Tourner légèrement à droite pour rester sur Boulevard de la République, D 56 (Labruguière)	3 h 51 min	189 m
115.82 km		22	Labruguière		
116.0 km		23	Continuer tout droit pour rester sur Boulevard de la République, D 56 (Labruguière)	3 h 51 min	26 m
116.02 km		23	Tourner à gauche pour rester sur Boulevard de la République, D 56 (Labruguière)	3 h 52 min	11 m

116.04 km		23	Tourner légèrement à droite pour rester sur D 60 (Labruguière)	3 h 52 min	17 m
116.05 km		23	Tourner légèrement à droite pour rester sur Avenue d'Hauterive, D 60 (Labruguière)	3 h 52 min	175 m
116.1 km		23	Château de Labruguière		
116.23 km		23	Continuer tout droit pour rester sur Avenue François Mitterrand, D 60 (Labruguière)	3 h 52 min	171 m
116.4 km		23	Tourner franchement à gauche pour rester sur Rue Marie Curie (Labruguière)	3 h 52 min	321 m
116.72 km		23	Tourner à droite pour rester sur Rue de la Fontaine (Labruguière)	3 h 53 min	134 m
116.86 km		23	Tourner à droite pour rester sur Boulevard Pasteur (Labruguière)	3 h 53 min	198 m
117.05 km		23	Continuer tout droit pour rester sur Boulevard Pasteur (Labruguière)	3 h 54 min	1.2 km
118.25 km		23	Continuer tout droit pour rester sur Route de Bellerive (Labruguière)	3 h 56 min	861 m
119.11 km		23		3 h 58 min	467 m
119.58 km		23		3 h 59 min	121 m
119.7 km		23		3 h 59 min	120 m
119.82 km		23		3 h 59 min	149 m
119.97 km		23		3 h 59 min	140 m
120.11 km		23		4 h 0 min	209 m
120.32 km		23		4 h 0 min	316 m
120.64 km		23		4 h 1 min	60 m
120.7 km		23		4 h 1 min	335 m
121.03 km		24		4 h 2 min	434 m
121.47 km		24		4 h 2 min	768 m
122.24 km		24		4 h 4 min	239 m

122.48 km		24		4 h 4 min	4 m
122.48 km		24	Tourner à gauche pour rester sur Route du Thoré (Navès)	4 h 4 min	56 m
122.54 km		24	Tourner franchement à gauche pour rester sur D 85 (Navès)	4 h 5 min	49 m
122.59 km		24	Tourner à droite pour rester sur Route de Saïx, D 50b (Navès)	4 h 5 min	2.73 km
123.18 km		24	Thoré		
125.32 km		25	Continuer tout droit pour rester sur Route de Navès, D 50b (Saïx)	4 h 10 min	295 m
125.61 km		25	Continuer tout droit pour rester sur Route de Navès, D 50b (Saïx)	4 h 11 min	332 m
125.95 km		25	Tourner légèrement à droite pour rester sur Route de Navès, D 50b (Saïx)	4 h 11 min	6 m
125.95 km		25	Continuer tout droit pour rester sur Route de Navès, D 50b (Saïx)	4 h 11 min	84 m
126.04 km		25	Tourner à droite pour rester sur Rue Toulouse-Lautrec, D 50 (Saïx)	4 h 12 min	173 m
126.21 km		25	Tourner à gauche pour rester sur Rue de l'Hort (Saïx)	4 h 12 min	9 m
126.22 km		25	Faire demi-tour pour rester sur Rue de l'Hort (Saïx)	4 h 12 min	9 m
126.23 km		25	Tourner à gauche pour rester sur Rue Toulouse-Lautrec, D 50 (Saïx)	4 h 12 min	293 m
126.52 km		25	Tourner à gauche pour rester sur Allée de Boussac, D 50 (Saïx)	4 h 13 min	373 m
126.9 km		25	Continuer tout droit pour rester sur D 50 (Saïx)	4 h 13 min	13 m
126.91 km		25	Continuer tout droit pour rester sur D 50 (Saïx)	4 h 13 min	4 m
126.91 km		25	Faire demi-tour pour rester sur D 50 (Saïx)	4 h 13 min	4 m
126.92 km		25	Tourner franchement à gauche pour rester sur D 50 (Saïx)	4 h 13 min	15 m
126.93 km		25	Tourner à droite pour rester sur Route de Toulouse, N 126 (Saïx)	4 h 13 min	740 m
127.67 km		25	Tourner légèrement à droite pour rester sur Rue Albert Calmette (Castres)	4 h 15 min	369 m
128.04 km		25	Continuer tout droit pour rester sur Rue Albert Calmette (Castres)	4 h 16 min	26 m

128.07 km		25		4 h 16 min	9 m
128.08 km		25		4 h 16 min	9 m
128.09 km		25		4 h 16 min	2.13 km
130.22 km		25	Tourner à droite pour rester sur Chemin de Verdusse (Castres)	4 h 20 min	6 m
130.23 km		25	Continuer tout droit pour rester sur Chemin de Verdusse (Castres)	4 h 20 min	2.29 km
132.51 km		26	Tourner légèrement à gauche pour rester sur Chemin du Sestayral (Castres)	4 h 25 min	1.04 km
133.55 km		26	Tourner à gauche pour rester sur Chemin du Corporal, C 3 (Castres)	4 h 27 min	4 m
133.56 km		26	Continuer tout droit pour rester sur Chemin du Corporal, C 3 (Castres)	4 h 27 min	638 m
134.19 km		26	Tourner à droite pour rester sur Impasse du Corporal (Castres)	4 h 28 min	5 m
134.2 km		26	Faire demi-tour pour rester sur Impasse du Corporal (Castres)	4 h 28 min	5 m
134.21 km		26	Tourner à droite pour rester sur Chemin du Corporal, C 3 (Castres)	4 h 28 min	145 m
134.35 km		26	Tourner à droite pour rester sur Allées Corbière (Castres)	4 h 28 min	472 m
134.82 km		26		4 h 29 min	46 m
134.87 km		26	Tourner légèrement à droite pour rester sur Boulevard Maréchal Foch, D 612 (Castres)	4 h 29 min	240 m
135.11 km		26	Tourner légèrement à droite pour rester sur Boulevard Maréchal Foch, D 612 (Castres)	4 h 30 min	12 m
135.12 km		26	Continuer tout droit pour rester sur Rue de l'Évêché (Castres)	4 h 30 min	13 m
135.14 km		26		4 h 30 min	6 m
135.14 km		26	Tourner à droite pour rester sur Allée Alphonse Juin (Castres)	4 h 30 min	9 m
135.15 km		26	Faire demi-tour pour rester sur Allée Alphonse Juin (Castres)	4 h 30 min	18 m
135.17 km		26	Continuer tout droit pour rester sur Rue de l'Évêché (Castres)	4 h 30 min	151 m
135.28 km		26	Musée Goya		

135.32 km		26	Tourner à droite pour rester sur Rue de l'Hôtel de Ville (Castres)	4 h 30 min	65 m
135.32 km		26	Castres		
135.34 km		26	Cathédrale Saint-Benoît de Castres		
135.39 km		26	Tourner légèrement à gauche pour rester sur Rue de la Libération (Castres)	4 h 30 min	271 m
135.44 km		26	Diocèse de Castres		
135.66 km		26	Continuer tout droit pour rester sur Quai du Carras (Castres)	4 h 31 min	119 m
135.78 km		26	Tourner légèrement à gauche pour rester sur Quai du Carras (Castres)	4 h 31 min	14 m
135.79 km		26	Tourner légèrement à gauche pour rester sur Boulevard des Docteurs Sicard (Castres)	4 h 31 min	14 m
135.81 km		26	Tourner à droite pour rester sur Avenue Lucien Coudert, D 89 (Castres)	4 h 31 min	1.76 km
137.57 km		26	Tourner légèrement à droite pour rester sur Avenue de Roquecourbe, D 89 (Castres)	4 h 35 min	3 m
137.57 km		26	Continuer tout droit pour rester sur Avenue de Roquecourbe, D 89 (Castres)	4 h 35 min	50 m
137.62 km		26		4 h 35 min	233 m
137.86 km		27		4 h 35 min	

Roadbook Castres Mazamet

Par OFFICE DE TOURISME CASTRES MAZAMET

Longueur: 137.9 km

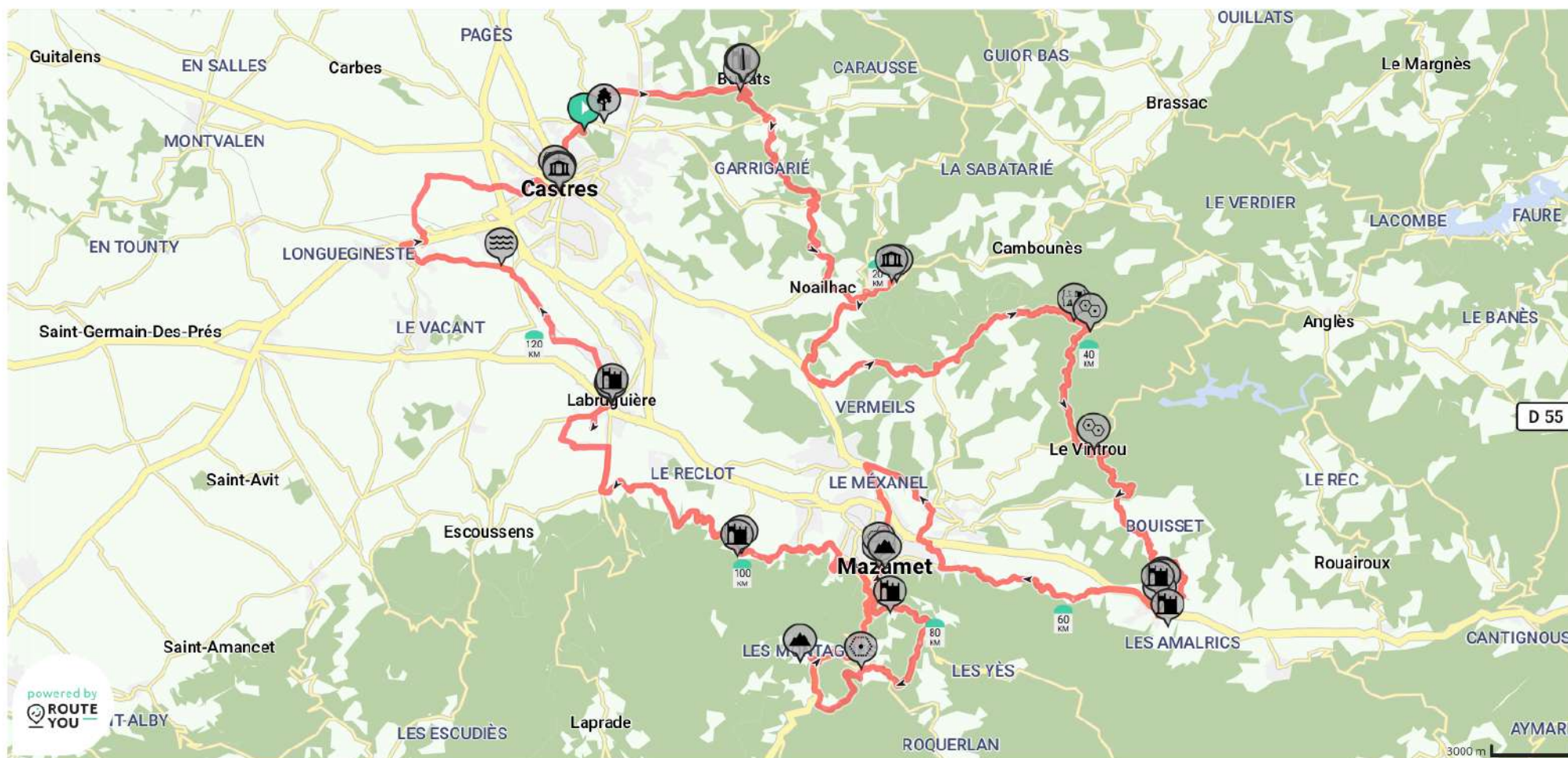
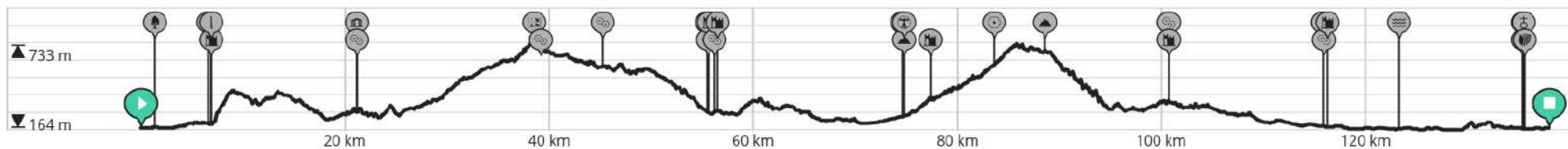
Montée: 2394 m

Niveau de difficulté: 8/10

Cheminement La Bouriatte - L'Archipel - Les Salvages, 81100 Castres, Occitanie, France

Cheminement La Bouriatte - L'Archipel - Les Salvages, 81100 Castres, Occitanie, France

Voir sur mobile



Map Data: © OpenStreetMap Contributors; Cartography: © RouteYou